



LIETUVA 2030
bendrasis planas

Gyvybingi miestai ir regionai

Esamos būklės įvertinimo etapas
Forumai II

2018 balandžio 16 d.
Mokslinės komunikacijos ir informacijos centras, MKIC
Saulėtekio al. 5, Vilnius

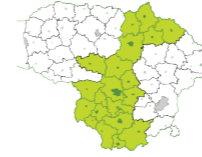
DISKUSIJA I VAKARŲ LIETUVA



1. KOKIE ŠIO REGIONO IŠSKIRTINUMAI BALTIJOS JŪROS IR LIETUVOS KONTEKSTE?
2. AR VISOS REGIONO VIETOVĖS (RAJONAI) GALI JAIS PASINAUDOTI?
3. SU KOKIAIS PAGRINDINIAIS IŠŠŪKIAIS SUSIDURIA ŠIS REGIONAS? KAIP JUOS ĮVEIKTI?
4. KIEK ŠIAM REGIONUI SVARBI JŪROS IR JOS ATVERIAMŲ GALIMYBIŲ ĮTAKA?
5. KOKIĄ ĮTAKĄ REGIONO EKONOMINEI IR SOCIALINEI STRUKTŪRAI TURI MAŽOSIOS LIETUVOS IR KLAIPĖDOS KRAŠTO KULTŪROS PAVELDAS?
6. KURIA KRYPTIMI REGIONUI DERĖTŲ PLĖTŲTI ERDVINIUS RYŠIUS? BALTIJOS JŪROS REGIONO LINK? KAUNO IR VILNIAUS? O GAL RYGOS?

Analizės turinį pristato Žilvinas Šilėnas,
diskusiją moderuoja dr. Tomas S. Butkus

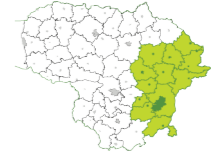
DISKUSIJA II VIDURIO LIETUVA



1. AR VIDURIO LIETUVOS REGIONAS IŠNAUDOJA SAVO STRATEGINĘ POZICIJĄ ŠALYJE IR TARPTAUTINIŲ MASTŲ?
2. AR VIS DAR VERTA ANALIZUOTI VILNIAUS-KAUNO DIPOLIO IDĖJĄ?
3. KODĖL (NEPAISANT STIPRIAUSIŲ EKONOMIŠKAI – KAUNO M. IR RAJ. ELEKTRŲ SAV) DIDŽIAUSIAS SKURDO IR SOCIALINĖS ATSKIRTIES LYGIS – VIDURIO LIETUVOJE?
4. KODĖL NEPAISANT KAUNO TRAUKOS - VIDURIO LIETUVOJE KAIMAI MAŽĖJA LĖČIAU NEI MIESTAI?
5. KUR YRA BALANSAS TARP INTENSYVAUS ŽEMĖS ŪKIO IR NATŪRALIOS GAMTOS APSAUGOS?

Analizės turinį pristato dr. Kristina Gaučė,
diskusiją moderuoja Martynas Marozas

DISKUSIJA III RYTŲ LIETUVA



1. KAIP VERTINATE METROPOLINIO VILNIAUS MIESTO ĮTAKĄ REGIONO TERITORIJAI? ES REGIONO TERITORIJAI?
2. KOKIŲ BŪDU IŠNAUDOTI REKREACINĮ RYTŲ REGIONO POTENCIALĄ IR MAŽINTI SEZONIŠKUMĄ?
3. KAIP GERIAU REPREZENTUOTI RYTŲ REGIONO KULTŪROS PAVELDĄ?
4. KOKIŲ PRIEMONIŲ REIKĖTŲ, KAD SUMAŽINTI ŠIAURĖS RYTŲ AREALO TUŠTĖJIMĄ- GYVENTOJŲ MIGRACIJĄ?
5. KAIP SUINTENSYVINTI VILNIAUS REGIONO SĄSAJAS SU KAUNO IR KLAIPĖDOS REGIONAIS BEI REGIONO VIDUJE?

Analizės turinį pristato prof. Marija Burinskienė,
diskusiją moderuoja Donatas Baltrušaitis

INFORMACIJA



ORGANIZATORIUS



ESAMOS BŪKLĖS
ĮVERTINIMO RENGĖJAI



www.bendrasisplanas.lt

PROGRAMA

8.30 – 9.00 Registracija ir rytinė kava

9.00 – 10.00 FORUMO ATIDARYMAS

9.00 Sveikinimo žodis – Kęstutis Navickas, Lietuvos Respublikos aplinkos ministras ir Rėda Brandišauskienė, aplinkos viceministrė

9.10 Įžvalgos iš I forumo – Donatas Baltrušaitis, aplinkos ministerijos Erdvinio planavimo, urbanistikos ir architektūros skyriaus vyr. specialistas ir Martynas Marozas, LR bendrojo plano proceso konsultantas

9.25 Forumo temos pristatymas – Marius Narmontas, aplinkos ministerijos Statybos ir teritorijų planavimo departamento direktorius

9.30 LR teritorijos bendrojo plano esamos būklės rengėjo įvertinimas, įžvalgos ir preliminarūs išvados – visų analizės dalių rengėjai

10.00 – 12.00 I SESIJA:

„LR teritorijos bendrasis planas nacionaliniame kontekste“
Pranešimai ir diskusija. Dalyvauja:

LRV atstovas, „Tarpinstitucinis bendradarbiavimas:
strateginis planavimas ir LR bendrasis planas“

Ekonomistas, finansų analitikas Gitanas Nausėda, „Miestų ir
regionų bendradarbiavimo prielaidos“

PROGRAMA

Vidaus reikalų viceministras Giedrius Surplys, „Naujoji
regioninė politika“

Kultūros politikos analitikė Skaidra Trilupaitytė, „Kultūra ir
regioninis identitetas“

Geležinkelių infrastruktūros direktorės Techninės
integracijos departamento direktorius Martynas
Gedaminskas, „Lietuvos geležinkelių“ strateginė plėtra
regionų ir miestų gyvybingumui“

12:00 – 12:45 Pertrauka

12:45 – 17:00 II SESIJA:

„Lietuva šiandien regioniniai iššūkiai ir neišnaudotos
galimybės“

12:45 – 15:00 Teminės diskusijos
Metropoliniai funkciniai regionai: esamos situacijos
analizės pristatymas ir diskusijos

DISKUSIJA I: VAKARŲ LIETUVA
DISKUSIJA II: VIDURIO LIETUVA
DISKUSIJA III: RYTŲ LIETUVA

15:00 – 15:15 Popietinė kava

15:15 – 17:00 Uždaromoji diskusija, aptarimas

17:00 – 18:00 FORUMO UŽDARYMAS

LIETUVOS RESPUBLIKOS TERITORIJOS BENDRASIS PLANAS



Naujasis LR teritorijos bendrasis planas yra erdvinio teritorijų planavimo dokumentas, nustatantis teritorijos erdvinio vystymo kryptis ir teritorijų naudojimo funkcinius prioritetus, užtikrinantis Lietuvoje galiojančių ir kuriamų strateginių planavimo dokumentų, turinčių erdvinę (teritorinę) išraišką, suderinamumą. Dabartinio Bendrojo plano (BP) galiojimas baigsis 2020 metais, tad iki tol turi būti parengtas naujos kartos strateginis dokumentas, tarnausiantis įvairių sričių specialistams.

Šio projekto svarbą pažymi tai, kad dabartinė Vyriausybė jį įtraukė į Strateginių projektų portfelį, kuriame – prioritetingi visų ministerijų darbai. Bendrasis Lietuvos planas, taps pagrindiniu šalies teritorinio vystymosi dokumentu, kurio suformuluoti sprendiniai galios iki 2030 metų, o pasiūlyta vizija – net iki 2050 metų.

Forumai „Gyvybingi miestai ir regionai“ skirtas Lietuvos regioniniam palyginimui ir sąlyčio taškų ieškojimui su Lietuvos nacionalinėmis strategijomis. Renginys ne tik suteikia puikią galimybę Bendrojo plano rengėjui ir organizatoriui pažinti ir suprasti regionų specifiką, bet ir kiekvienam dalyviui patarti ir prisidėti savo patirtimi.



Internetinė platforma www.bendrasisplanas.lt skirta komunicuoti, įtraukti, edukuoti visuomenę ir ekspertus apie visus su plano rengimu susijusius renginius, darbus ir planavimo procesus. Šiuo metu taip pat formuojama interaktyvi GIS duomenų bazė, kurioje atsispindės analizės, koncepciniai ir detalizuojami bendrojo plano užduoties sprendiniai.

ESAMOS BŪKLĖS SEKTORINIŲ ANALIZIŲ TYRIMO KLAUSIMAI



URBANISTINĖS STRUKTŪROS

1. Kokie yra urbanizacijos mastai Lietuvoje?
2. Kokia gyvenamųjų vietovių tinklo raida pastarųjų 20 metų laikotarpiu?
3. Kokia šiuo metu yra gyvenamųjų vietovių tinklo centrų hierarchija?
4. Kas vyksta skatinant teritorijų sanglaudą Lietuvoje?



NEKILNOJAMASIS KULTŪROS PAVELDAS

1. Kiek šalyje turime apskaityto kultūros paveldo (kiek, kokio lygmens, kokio pobūdžio kultūros vertybių yra Lietuvoje)?
2. Kokia yra kultūros paveldo sklaida Lietuvos teritorijoje pagal kultūros vertybių pobūdį?
3. Kaip saugomas, apskaitomas ir tvarkomas kultūros paveldas Lietuvoje (kultūros vertybių ir jų fizinės būklės dinamika, teisiniai ir socialiniai apsaugos aspektai, tvarkybos darbų apimtys ir jų finansavimas)?



GAMTINĖS STRUKTŪROS IR KRAŠTOVAIZDIS

1. Koks yra miško išteklių kiekis? Kaip naudojami miško ištekliai?
2. Kaip ir kiek intensyviai naudojamos žemės ūkio naudmenos?
3. Kaip naudojami turimi rekreaciniai ištekliai?
4. Kodėl ir kur blogėja Lietuvos kraštovaizdis ir geoekologinių sistemų būklė?
5. Kokių ir kiek žemės gelmių išteklių yra Lietuvos teritorijoje?
6. Koks yra žemės gelmių išteklių poreikis?

ESAMOS BŪKLĖS SEKTORINIŲ ANALIZIŲ TYRIMO KLAUSIMAI



GAMTOS VERTYBIŲ IR EKOSISTEMŲ APSAUGA

1. Kodėl numatyta kurti naujas saugomas teritorijas?
2. Kodėl neįgyvendinti LRBP sprendiniai?
3. Vertybėms reikalinga apsauga, saugosime ar nesaugosime, laikysimės numatytų sprendinių ar ne?



APLINKOS APSAUGA

1. Kokie veiksniai daro didžiausią įtaką klimato kaitai Lietuvoje?
2. Kur Lietuvoje labiausiai teršiami paviršiniai vandens telkiniai?
3. Kaip kinta oro kokybė Lietuvoje?



SUSISIEKIMO STRUKTŪROS

1. Kaip keitėsi LR susisiekimo tinklas per pastaruosius 20 metų?
- Kur ir kodėl formuojasi probleminiai arealai, susisiekimo kokybės ir saugumo požiūriu?
Kaip galima sumažinti neigiamą transporto poveikį aplinkai?

ESAMOS BŪKLĖS SEKTORINIŲ ANALIZIŲ TYRIMO KLAUSIMAI



INŽINERINĖS STRUKTŪROS

1. Kaip inžinerinės infrastruktūros plėtra paveikė gyvenimo kokybę, aplinkos kokybę, ekonominę aplinkos ir išteklių pokyčius?



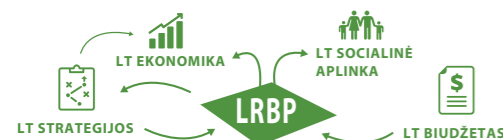
SOCIALINĖS STRUKTŪROS

1. Kurios savivaldybės yra jaunų (0-15) ir darbingų gyventojų magnetai, o kuriose savivaldybėse žmonės nelinkę gyventi? (mažesnis nei vidurkis migracijos lygis)
2. Kurios savivaldybės geriausiai, o kurios sunkiausiai susitvarko su demografija pagal prie gyventojų prisitaikantį infrastruktūros kiekį?
3. Kurios savivaldybės yra probleminės ir nepaisant aukštos/geros infrastruktūros, jose gyv. sk. mažėja labiau nei norma?



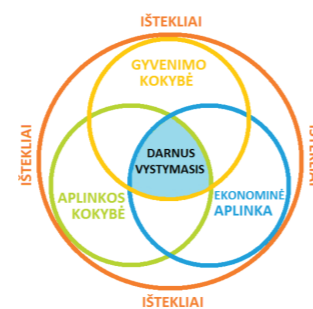
EKONOMINĖS STRUKTŪROS

1. Kas lemia skirtingą regionų ekonominę išsivystymą?
2. Kodėl vieni regionai pritraukia investicijas ir veiktas kuriančias pridėtinę vertę, o kiti - ne?
3. Kas lemia įsidarbinimo galimybes regione ir darbo rinkos stiprumą?
4. Kokie ekonominiai ir socialiniai rodikliai lemia migracijos mastus?
5. Kokią įtaką ekonominiams išsivystymui turi ūkio struktūra savivaldybėje?



LR TERITORIJOS BENDROJO PLANO (LRBP) POTENCIALAS

1. LRBP reikšmingai prisideda prie ilgalaikių strategijų įgyvendinimo, nes išryškina jų erdvinę dimensiją.
2. LRBP daro tiesioginę įtaką ekonomikai ir socialinei aplinkai, nes pagal jį planuojamas biudžetas.
3. LRBP suteikia tvarų pagrindą miestų ir regionų raidai per struktūrinių erdvių ryšių identifikavimą.
4. Suplanuota prognozė LRBP kūrimo metu efektyvesnė nei pavėluotas atsakas į problemas.



LRBP ESAMOS ANALIZĖS DALIES INTEGRALUMAS

Esamos būklės analizės etapo įvertinimo išvados paremtos darnaus vystymosi aspektais: gyvenimo kokybė, aplinkos kokybė, ekonominė aplinka. Papildomas išteklių aspektas apjungia šias sritis integraliai.



LRBP RENGIMO PROCESO TIKSLAS

LR teritorijos bendrojo plano rengimo proceso tikslas – išanalizuoti, įvertinti, išdiskutuoti, aptarti su suinteresuotomis grupėmis ir pasiūlyti bendrą ir integralią šalies teritorijos erdvinio, aplinkosauginio, socialinio ir ekonominio vystymo viziją, suformuoti naudojimo ir apsaugos prioritetus ir kryptis, vadovaujantis Teritorijų planavimo įstatymo nuostatomis, remiantis tarptautinėmis rekomendacijomis ir gerąja Europos Sąjungos šalių integralaus planavimo praktika.



LNPP IR LRBP INTEGRALUMO KONCEPCIJA

1. Naujoji LRBP integralumo koncepcija remiasi prielaida, kad NPP ir LRBP yra tiesiogiai susiję ir negali būti naudojami atskirai, užtikrinant žemesnio lygmens strateginių planavimo dokumentų, turinčių erdvinę (teritorinę) išraišką, suderinamumą ir įgyvendinimą.
2. Abu šie dokumentai turi būti naudojami drauge formuojant LRBP sprendinius ir planuojant valstybės biudžeto bei ES fondų lėšas, skirtas šių sprendinių įgyvendinimui.
3. Naujoji NPP ir LRBP integralumo koncepcija padės užtikrinti darnų Lietuvos teritorijos vystymąsi, tolygią fizinės infrastruktūros plėtrą ir efektyvų lėšų panaudojimą.

2018.04.16

II FORUMAS GYVYBINGI MIESTAI IR REGIONAI

